

# TOMÁS MARTÍNEZ BALDARES

**Nacionalidad:** Costarricense, española, colombiana  
**Ciudad y país de residencia:** Tres Ríos, Costa Rica  
**Correo electrónico personal:** [tomarbal@gmail.com](mailto:tomarbal@gmail.com)  
**Correo electrónico laboral:** [tmartinez@invu.go.cr](mailto:tmartinez@invu.go.cr)  
[tmartinez@itcr.ac.cr](mailto:tmartinez@itcr.ac.cr)  
**Skype:** tomarbal



**LinkedIn:** <http://cr.linkedin.com/pub/tom%C3%A1s-mart%C3%ADnez-baldares/3a/816/ab4>

**Research Gate:** [https://www.researchgate.net/profile/Tomas\\_Martinez\\_Baldares](https://www.researchgate.net/profile/Tomas_Martinez_Baldares)  
**Google Scholar:** <https://scholar.google.es/citations?user=AMiJIYMAAAAJ&hl=es>

## ÁREAS DE TRABAJO:

Arquitectura, planificación urbana, ordenamiento territorial, diseño urbano, movilidad urbana, mercado de suelos. Investigación urbana y docencia universitaria.

## EXPERIENCIA GENERAL:

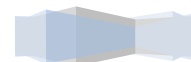
24 años de experiencia profesional desde el ejercicio particular, la consultoría, la investigación, docencia y el urbanismo.

## EXPERIENCIA ESPECÍFICA:

24 años en el área de arquitectura, 19 años en el área de urbanismo y planificación urbana y 17 años como docente.

## SITUACIÓN LABORAL ACTUAL

ORGANISMO:	INSTITUTO NACIONAL DE VIVIENDA Y URBANISMO INVU
<b>Cargo:</b>	Presidente Ejecutivo
<b>Dirección postal:</b>	Avenida 9, Calle 3 bis, San José, Barrio Amón. Apartado 2534 1000. San José. Costa Rica
<b>Teléfono:</b>	(506) 22110000. 22110215
<b>Correo electrónico:</b>	<a href="mailto:tmartinez@invu.go.cr">tmartinez@invu.go.cr</a>
<b>Fecha de inicio:</b>	Funciones desde 08/05/2018
<b>Labores que desempeña actualmente:</b>	Presidente Ejecutivo y Presidente de Junta Directiva



<b>ORGANISMO:</b>	<b>INSTITUTO TECNOLÓGICO DE COSTA RICA</b>
<b>Escuela:</b>	Escuela de Arquitectura y Urbanismo
<b>Dirección postal:</b>	527-1011 La Y Griega San José – Costa Rica
<b>Teléfono:</b>	(506) 25509459
<b>Correo electrónico:</b>	tmartinez@itcr.ac.cr
<b>Especialización:</b>	Diseño Urbano, Ordenamiento Territorial , Alta Dirección de Proyectos
<b>Categoría profesional:</b>	Profesor Asociado
<b>Fecha de inicio:</b>	Profesor desde 20/02/2004
<b>Labores que desempeña actualmente:</b>	Profesor cursos de Urbanismo y Ordenamiento Territorial I, II y III.  Coordinador del Proyecto de Extensión: “Fortalecimiento de la Gestión Pública urbano Territorial” que coordina convenios de cooperación técnica interinstitucional con la Municipalidad de San José (Coordinación de la Revitalización del Centro Histórico de San José), El Ministerio e Obras Públicas y Transporte MOPT ( Diseño urbano y arquitectónico para la Sectorización del transporte público ) y el Ministerio de Cultura y Juventud. (Parque Metropolitano de La Lajuelita)
<b>Cargos anteriores</b>	
<b>ORGANISMO:</b>	<b>COMPAÑÍA NACIONAL DE FUERZA Y LUZ.</b>
<b>Dependencia:</b>	Dirección de Producción y Desarrollo- Asignado a la Secretaría del Plan Nacional de Desarrollo Urbano
<b>Dirección postal:</b>	527-1011 La Y Griega San José – Costa Rica
<b>Teléfono:</b>	(506) 22955491, 22955489,
<b>Correo electrónico:</b>	tmartinez@cnfl.go.cr
<b>Especialización:</b>	Diseño Urbano y Ordenamiento Territorial
<b>Categoría profesional:</b>	Profesional Área Técnica 2 Desarrollo Urbano Numero empleado 3283-1
<b>Puesto y Fecha de inicio:</b>	Funcionario por servicios profesionales entre febrero de 2001- diciembre 2002. Funcionario en propiedad desde 10 /01/2003 Finalizando el 18/05/2016
<b>Labores que desempeñó</b>	Ordenamiento territorial, análisis urbanos, diseño urbano

## FORMACIÓN ACADÉMICA

<b>TÍTULO</b>	<b>UNIVERSIDAD Y FECHA</b>
<b>Arquitecto</b>	Pontificia Universidad Javeriana de Bogotá Colombia, 1996
<b>Magíster Scientiae en Diseño Urbano</b>	Universidad de Costa Rica, 2001 (Graduación de Honor)
<b>Maestría en Alta Dirección MBA</b>	European Open Busines School - Universidad Rey Juan Carlos de España. Experto/Especialista en Gestión de proyectos. 2017
<b>Licenciado en Arquitectura</b>	Equiparación de título Universidad de Costa Rica, 2001
<b>Especialista en Gestión y Revitalización de la Ciudad el Paisaje y el Territorio</b>	Universidad de Castilla La Mancha, Ciudad Real Julio 2016



<b>Especialista en Políticas de Suelo Urbano</b>	Lincoln Institute of Land Policy Massachusetts , Universidad Centroamericana José Simeón Cañas de El Salvador (UCA) y Universidad de San Carlos de Guatemala., 2009
--	---

## OTROS CURSOS

TÍTULO	INSTITUCION
<b>Curso: Introducción al Artículo Científico Modelo IMDR</b>	Centro de Desarrollo Académico.CEDA 28/08/2017 al 18/10/2017. 25 horas. Nota 100
<b>Curso : Herramientas Tecnológicas para la Didáctica.</b>	Centro de Desarrollo Académico.CEDA 35 horas del 14/08/17 al 09/10/17. Nota 100
<b>"Enseñanza de la Metodología de la investigación"</b>	Centro de Desarrollo Académico.CEDA TEC Sede Cartago. 2 y 3 marzo 2017. 20 horas. Nota 100
<b>Training on Quantifying Urban Transport GHG Emissions“</b>	GIZ, Tranfer program Federal Ministry for the Environment, Nature Conservation, Building and Nuclear Safety. Leipzig Germany 18-21 may 2014
<b>"Enseñanza de la Metodología de la investigación"</b>	Centro de Desarrollo Académico. Sede Cartago. 2 y 3 marzo 2017. 20 horas. Nota 100
<b>Introducción a la Programación y al planeamiento didáctico</b>	Centro de Desarrollo Académico CEDA. Escuela de Arquitectura y urbanismo. Junio 2017. 20 horas Nota 100
<b>Quantum GIS aplicado a la arquitectura y el urbanismo</b>	Centro de Desarrollo Académico CEDA. Escuela de Arquitectura y urbanismo. Noviembre 2016 20 horas.
<b>Capacitación "Didáctica en la Arquitectura"</b>	Vicerrectoría de Docencia. Centro de Desarrollo Académico. Impartido por el Dr. Oscar Guevara. Del 11 al 14 de marzo 2014, 32 horas.
<b>Curso de conservación de estructuras patrimoniales en concreto armado.</b>	Centro de investigación y conservación del patrimonio cultural del Ministerio de Cultura Juventud y Colegio Federado de Ingenieros y Arquitectos CFIA. 29 octubre 2012 - 2 de noviembre 2012.
<b>Taller Medición de la Calidad de Vida Urbana</b>	Taller Banco Interamericano de Desarrollo. Dr. Eduardo Lora. Ciudad de Guatemala Diciembre 2009
<b>Modelo de Demanda-Modelo de transporte Urbano con EMME/2</b>	Proyecto Regional Urbano de la Gran Área Metropolitana de Costa Rica. Julio 2008
<b>Ejecución, Control y Cierre de Proyectos.</b>	Universidad Nacional Escuela de Informática. Programa de Posgrado en Gestión de la Tecnología de Información y Comunicación. 7 de diciembre 2007
<b>Curso: Aplicaciones del Catastro Multifinalitario en la Definición de Políticas de Suelo Urbano</b>	Curso a distancia. Lincoln Institute of Land Policy . 2007



<b>Especialización en Mejoramiento de zonas urbano marginales</b>	Estrategias para el Mejoramiento de Zonas Urbano Marginales de la Comisión Económica para América Latina CEPAL. Santiago de Chile. 2005
<b>Gestión en Ciclo de Proyectos y Marco Lógico para la Comisión Europea</b>	Asistencia Técnica Internacional Comisión Europea. San José 26 abril, 25 mayo 2004
<b>Taller de Marco lógico para mejoramiento de Habitat Urbano</b>	Banco Interamericano de desarrollo BID San José, 19-20 marzo 2003.
<b>Curso especial de posgrado. Planificación de la Imagen urbana.</b>	Universidad De Costa Rica. Sistema de Estudios de Posgrado. Programa de Posgrado en Arquitectura. 25 octubre-5 noviembre 1999
<b>Curso especial de posgrado. Planificación de la Imagen urbana. Vida entre edificios y espacios públicos Jan Gehl</b>	Universidad De Costa Rica. Sistema de Estudios de Posgrado. Programa de Posgrado en Arquitectura 22 al 26 de noviembre de 1999

## PROYECTOS DE INVESTIGACIÓN

TÍTULO DEL PROYECTO	DESCRIPCIÓN
Herramienta para el Monitoreo del Plan GAM 2013-2030 investigador del equipo	Desarrolla una herramienta de monitoreo para evaluar la evolución del ordenamiento territorial en la Gran Área Metropolitana con base en el modelo de desarrollo sostenible del territorio propuesto en el Plan GAM 2013 retroalimentando los indicadores de desempeño con el aporte de las municipalidades
Proyecto de Investigación Amon-RA (Realidad Aumentada) Investigador del equipo	e proyecto desarrolla tecnología de realidad aumentada para la puesta en valor y difusión del paisaje urbano histórico de Barrio amón. Para ello se requiere la investigación en temas tecnológicos vinculados a la creación de aplicaciones móviles como los análisis técnicos de tipo urbano, arquitectónico, social y cultural que permitan identificar los contenidos para la revalorización urbana y patrimonial en Barrio Amón.
Proyecto de Investigación "Necesidades de intervención integral para el desarrollo del distrito del Carmen en el marco de un CDI distrital según el Plan GAM 2013-2030. Investigador del equipo	La propuesta pretende identificar necesidades de intervención interdisciplinaria para la promoción del crecimiento y desarrollo en el distrito EL Carmen a partir del modelo de Centralidades Densas Integrales (CDI) propuesto en el Plan GAM 2013-2030, y que articule el aporte que puedan hacer para este distrito, las carreras que se imparten en el Centro Académico de San José: Administración de Empresas, Ingeniería en Computación, y Arquitectura y Urbanismo.
San José: Las Ciudades de la Metrópoli. Seis formas de imagen urbana desde la estética del fragmento	Duración: Junio de 2000 a junio de 2001. Investigador responsable: Tomás Martínez Baldares. Participación como Investigador Principal de la tesis de maestría en diseño urbano. Universidad de Costa Rica
Bogotá y la Fragmentación de su Área Metropolitana.	Duración: junio 1995 – junio 1996 Investigador responsable: Tomás Martínez Baldares. Participación como Investigador



	Principal de la tesis de pregrado como Arquitecto. Pontificia Universidad Javeriana
--	---

## PROYECTOS DE EXTENSIÓN

TÍTULO DEL PROYECTO	DESCRIPCIÓN
Implementación de un sistema de ordenamiento territorial para el Cantón de Alvarado basado en SIG.	Busca la implementación de un ecosistema integral de software y geoportal que optimice los procesos administrativos de gestión del territorio y permita su monitoreo en el cantón de Alvarado. Investigador del proyecto 8 hrs /sem
Proyecto de Fortalecimiento de la Gestión Pública urbano Territorial Coordinador del proyecto	Se dirige a desarrollar competencias organizativas en las unidades técnicas de Gobierno y municipios para la gestión del proyecto urbano y aplicar buenas prácticas en su desarrollo es parte de las capacidades que se esperan generar.

## PUBLICACIONES

### Libros

Martínez Baldares Tomás.( 2018 ) "WikiCities Ciudades Colaborativas" Editorial Redactum.

<https://www.amazon.com/Wiki-Cities-Ciudades-Colaborativas-Spanish/dp/6202485191>

Martínez Baldares Tomás.( 2009 )"Nuevas Tendencias en Nuevas Polis", Editorial Tecnológica del Instituto Tecnológico de Costa Rica. Cartago.

<http://www.librouniversitariocostarricense.org/>

[http://www.tec.ac.cr/sitios/Vicerrectoria/vic/editorial\\_tecnologica/Paginas/libros/nuevas\\_polis.aspx](http://www.tec.ac.cr/sitios/Vicerrectoria/vic/editorial_tecnologica/Paginas/libros/nuevas_polis.aspx)

[http://books.google.co.cr/books/about/Nuevas\\_Tendencias\\_de\\_Nuevas\\_Polis.html?id=AnOnYgEACAAJ&redir\\_esc=y](http://books.google.co.cr/books/about/Nuevas_Tendencias_de_Nuevas_Polis.html?id=AnOnYgEACAAJ&redir_esc=y)

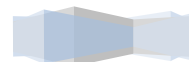
### Coautoría

Ministerio de Vivienda y Asentamientos Humanos. Instituto Tecnológico de Costa Rica.(2014) Plan de la Gran Área Metropolitana 2013-2030.

[http://www.mivah.go.cr/Biblioteca\\_PlanGAM.shtml](http://www.mivah.go.cr/Biblioteca_PlanGAM.shtml)

Ministerio de Vivienda y Asentamientos Humanos, Ministerio de Ambiente y Energía, Observatorio del Desarrollo Universidad de Costa Rica y Programa de Naciones Unidas para el Medio Ambiente PNUMA. 2005, GEO Gran Área Metropolitana del Valle Central de Costa Rica.. Redacción de los capítulos 3 y 4 y miembro del Consejo Asesor.San José

<http://www.pnuma.org/deat1/pdf/2006GEOGAMdeCostaRica.pdf>



UN Habitat . State of the World's Cities 2010 – 2011. Investigación de la Ciudad de Cartago Costa Rica para UN Habitat. Malta Guttemberg Press 2010.

<http://www.unhabitat.org/content.asp?cid=8051&catid=7&typeid=46&subMenuId=0>

Guía del Paisaje para la GAM. Observatorio de la Universidad de Costa Rica y Compañía Nacional de Fuerza y Luz CNFL. Coordinador por CNFL (varios autores) Noviembre 2012

Martínez Baldares, Tomás. Visión de los Paisajes Culturales en América Latina: Centroamérica y Costa Rica, un proceso de gestación. En Paisajes Culturales, comprensión, protección y gestión. I Encuentro Taller Cartagena de Indias. 19 al 22 de octubre del 2010. Programa P>D Patrimonio para el Desarrollo – Agencia Española de Cooperación Internacional AECI. Marzo 2011.

[http://www.gestioncultural.org/libros.php?id\\_documento=304633](http://www.gestioncultural.org/libros.php?id_documento=304633)

Varios Autores. (2010) El Hacer del Arquitecto Javeriano. Primera muestra del ejercicio profesional.

[http://issuu.com/margaritamancera/docs/\\_primera\\_muestra\\_del\\_ejercicio\\_profesional](http://issuu.com/margaritamancera/docs/_primera_muestra_del_ejercicio_profesional)

Ministerio de Vivienda y Asentamientos Humanos, Ministerio de Ambiente y Energía, Observatorio del Desarrollo Universidad de Costa Rica y Programa de Naciones Unidas para el Medio Ambiente PNUMA. 2005, GEO Gran Área Metropolitana del Valle Central de Costa Rica.. Redacción de los capítulos 3 y 4 y miembro del Consejo Asesor. San José <http://www.pnuma.org/deatl/pdf/2006GEOGAMdeCostaRica.pdf>

Consejo Nacional de Planificación Urbana. Plan Nacional de Desarrollo Urbano. Sección de Publicaciones CNFL. San José 2001

## **Artículos en revistas**

### **Artículos científicos**

“Herramienta de monitoreo del Plan GAM 2013-2030, dimensión Urbano-Regional, Cantón Central de Cartago” Coautoría la arquitecta Adriana Cordero-Montero. Tecnología en Marcha. 30-4 [http://revistas.tec.ac.cr/index.php/tec\\_marcha/issue/view/405](http://revistas.tec.ac.cr/index.php/tec_marcha/issue/view/405)

Ruiz-Agüero, K; Soto-Montoya, C; Martínez-Baldares, T. Atlas Digital del Plan GAM 2013. Tecnología en Marcha. Vol. 27, Nº 4, Octubre-Diciembre 2014. Pág 102-112.

Martínez Baldares, Tomás. El terremoto de Cartago en perspectiva. La planificación urbana territorial componente básico para la gestión del riesgo. Revista Comunicación, vol. 19, núm. 2, agosto 2010-enero, 2011, pp. 73-78 Instituto Tecnológico de Costa Rica Cartago, Costa Rica. Revista indexada



Red de Revistas Científicas de América Latina, el Caribe, España y Portugal Redalyc.

Martínez Baldares Tomás, “Espacio Público y Recuperación del Hábitat Urbano”. Revista Ambientales. No 27 junio 2004. Escuela de Ciencias Ambientales de la Universidad Nacional de Costa Rica. [www.ambientales.una.ac.cr](http://www.ambientales.una.ac.cr)

### Artículos no científicos

Capitulo Ordenamiento Territorial. Pensar Costa Rica 2025 del Colegio Federado de Ingenieros y Arquitectos de Costa Rica. <http://www.cfia.or.cr/descargas2017/comunicacion/proyecto2025.pdf>

Redes y Movilidad para Ciudades mas Humanas. En Revista Habitar Colegio Arquitectos 91. Con Consejo Editorial. [https://issuu.com/arquitectoscr/docs/revista\\_final\\_habitar\\_91\\_issu](https://issuu.com/arquitectoscr/docs/revista_final_habitar_91_issu)

Parque de Desarrollo Urbano Alajuelita. Fortalecen la Gestión Pública urbano Territorial. En Revista Investiga TEC 29-2017 Con Consejo Editorial. [https://issuu.com/investigatec/docs/revista\\_investigatec29](https://issuu.com/investigatec/docs/revista_investigatec29)

Revista Architekton. Revitalización del Centro Histórico de San José. Circuitos de Cultura, Arquitectura y Habitabilidad. Edición 24 año 6. julio 2016.

Martínez Baldares T. (2015) Ponencia en el Capítulo Especial de Ordenamiento Territorial del Vigésimo Primer Informe Estado de la Nación en Desarrollo Humano Sostenible. Treinta Años de Metamorfosis Urbana Territorial en el Valle Central. San José, Noviembre 215

Tomás Martínez: Ciclo vías de Cartago. Una oportunidad para la Transformación de Cartago En Intersticios. Separata mensual del periódico Informatec del Instituto Tecnológico de Costa Rica. No 40 noviembre 2012 Cartago, Costa Rica.

Tomás Martínez: De la Divergencia Insostenible a la Sinergia Competitiva en la Gran Área Metropolitana Universidad Nacional Revista Ambientico No 224. Junio 2012. San José, Costa Rica. [www.ambientico.org](http://www.ambientico.org)

Martínez Baldares, Tomás. Plan Regional Urbano de la Gran Área Metropolitana de Costa Rica. Avances y Desafíos. Revista Cuadernos de Vivienda y Urbanismo ISSN 2007-2013 Vol 5, Bogotá Colombia N9 enero – junio 2012.

Memoria 2012 XI Bienal Internacional de Arquitectura Costa Rica. Publicado por El Colegio de Arquitectos de Costa Rica. Proyecto Nuevas Tendencias de Nuevas Polis del Encuentro al Flujo. Tomás Martínez Baldares



Martínez Baldares Tomás. Criterios Técnicos Urbanísticos Para la Elección de un Sistema de Transporte Público Masivo: El Caso del Tranvía en San José. Universidad Nacional Revista Ambientico No 213. Junio 2011. San José, Costa Rica. [www.ambientico.org](http://www.ambientico.org)

Martínez Baldares Tomás. Paisajes Culturales de la Gran Área Metropolitana. Referentes Turísticos y Territoriales por Consolidar. Revista Ambientico No 208. Enero 2011. San José, Costa Rica. [www.ambientico.org](http://www.ambientico.org)

Martínez Baldares Tomás "Mitos y Paradojas Respecto del Anillo de Contención Urbana de la Gran Área Metropolitana". Revista Ambientico No 201. Junio 2010. San José, Costa Rica. [www.ambientico.org](http://www.ambientico.org)

Martínez Baldares Tomás "El Circulo Virtuoso de la Movilidad Urbana Regional". Revista Ambientico No 190. Julio 2009. San José, Costa Rica. [www.ambientico.org](http://www.ambientico.org)

Martínez Baldares Tomás "La Movilidad no Motorizada y su Impacto en la Regeneración Urbana". En Revista Ambientico No 188, Mayo 2009, Heredia, Costa Rica [www.ambientico.org](http://www.ambientico.org)

Martínez Baldares Tomás "Densidades urbanas y cómo administrar el consumo del territorio" En Intersticios. Separata quincenal del periódico Informatec del Instituto Tecnológico de Costa Rica. No 7 junio 2008 2007 Cartago, Costa Rica.

Martínez Baldares Tomás "Ciudades Compactas para la GAM y disminución de la huella ecológica" Revista Rescatemos El Virilla. Compañía Nacional de Fuerza y Luz. Año 14 mayo 2008 numero 36

Martínez Baldares Tomás "Conectividad Regional e Integración del Transporte Público en la GAM". Revista Ambientico No 168. Septiembre 2007. San José, Costa Rica. [www.ambientico.org](http://www.ambientico.org)

Martínez Baldares Tomás "Gran Área Metropolitana" De la Fragmentación a las Ciudades Compactas. Revista Ambientico No 168. Septiembre 2007. San José, Costa Rica.

Martínez Baldares Tomás "El Reciclaje de la Ciudad". En Intersticios. Separata quincenal del periódico Informatec del Instituto Tecnológico de Costa Rica. No Septiembre 2007 Cartago, Costa Rica.

Martínez Baldares Tomás, "Seis formas de Imagen Urbana" Revista Girasol. Martínez Baldares Tomás Vicerrectoría de Investigación, Universidad de Costa Rica. No 19 Año 5 2002

Martínez Baldares Tomás, "Volver a la Ciudad", Periódico La Nación. Suplemento Viva. 25 de octubre del 2001. San José, Costa Rica.





Martínez Baldares Tomás, "Ciudad para Recorrer". En Escala. Revista mensual latinoamericana de arquitectura, arte e ingeniería. N° 176 "Movilidad Urbana". Bogotá, abril de 1997.

## CONTRIBUCIONES A CONGRESOS Y OTRAS ACTIVIDADES CIENTÍFICAS Y ACADÉMICAS

### Ponencias

Renovación y Proximidad Urbana. Planificación Territorial en Costa Rica. Congreso Virtual Federación Panamericana de Asociaciones de Arquitectos FPAA. 7 de noviembre 2020 FPAA

INVU y recursos participativos multiescala y multinivel. XIV Congreso Internacional de Arquitectura 2019 Territorio y Ciudadanía. 8 mayo 2029. San José Costa Rica

Suelos urbanos y Planes Reguladores. Seminario Suelos Urbanos Asociación Costarricense de Ciencias del Suelo. 12 y 14 Septiembre. Hotel Wyndham Herradura.

Ordenamiento Territorial en Costa Rica. ACADEMIA DE DESARROLLO URBANO DE KRIHS-BID (KIUDA) EN SEÚL , COREA, del 15 de octubre al 18 de octubre de 2018

II Encuentro de Investigación y Extensión de la Escuela de Arquitectura y Urbanismo. 16 de marzo 2018. La gobernanza multinivel como estrategia para la implementación de la planificación urbana. <https://www.tec.ac.cr/hoyeneltec/2018/04/05/arquitectura-construye-conocimiento>

Workshop Escuela de Arquitectura y Urbanismo del TEC, Graduate Program In Urban Design CCNY, Arquitectura Veritas, Pennsylvania University. Design Studio Spring 2018. San José Costa Rica. 13 enero 2018. <https://www.tec.ac.cr/hoyeneltec/2018/02/28/sonar-mejor-san-jose-fin-taller-internacional-arquitectura>

I Ciclo de discusiones Desdudando el Patrimonio. Casa Cultural Amon. Jueves 2 de noviembre del 2017 4:00 pm. Casa Cultural AMON. Centro Académico de San José. TEC

Estrategias de Urbanismo para Integrar Clases Sociales. Construir Innova Costa Rica 2017. Realizado el 17 de octubre en el Hotel Crown Plaza. <https://revistaconstruir.com/encuentre-aqui-las-presentaciones-de-construir-innova-costa-rica/>



Expositor en el Plenario del Congreso Internacional de Construcción Sostenible CICS2017 que tendrá lugar en San José Costa Rica en el Hotel Radisson, del 25 al 27 de mayo 2017. Aprobación Consejo de Escuela 10-2017 13 de marzo 2017 puntos 3.5

Revitalización del Centro Histórico de San José Circuitos de cultura, arquitectura y habitabilidad. X Encuentro de FUNDACULT Red de Acciones culturales de Entidades financieras y Empresas Iberoamericanas. San José Costa Rica 20-25 febrero 2017

Martínez Baldares T. (2016) Exposición de la Comunicación: Revitalización del Centro Histórico de San José. Insertar, rediseñar y activar. En el II Posgrado Iberoamericano en gestión y Revitalización de la ciudad, el paisaje y el territorio. Celebrado del 4 al 22 de julio de 2016 en la Universidad de Castilla La Mancha sede de Ciudad Real.

Martínez Baldares T. (2016) Revitalización del Centro Histórico de San José. Circuitos de Cultura, arquitectura y habitabilidad. "World Resources Forum Latin America and Caribbean and International Sustainable Building Congress 2016 realizado en el Hotel Wydhan Herradura, Costa Rica" entre el 17 y 20 de mayo.

Martínez Baldares T. (2015) CONARE, Ponencia en el Capítulo Especial de Ordenamiento Territorial del Vigesimo Primer Informe Estado de la Nación en Desarrollo Humano Sostenible. Treinta Años de Metamorfosis Urbana Territorial en el Valle Central. San José, Noviembre 2015.

Martínez Baldares T. La Red de Centralidades Densas Integrales. III Encuentro de Usuarios de Sistemas de Información Geográfica Y Teledetección. Centro Nacional de Alta Tecnología CENAT. Pavas, San José. Lunes 17 de noviembre, 2014.

Semana de la Facultad de la Ciencias de la Tierra y el Mar. Universidad Nacional. Heredia, Lunes 13 de octubre del 2014. Plan Nacional de Desarrollo Urbano Desde La Perspectiva del Plan GAM

Martínez Baldares, 2013 "Plan GAM y su relación con la Región Central de Costa Rica." Simposio: "Regionalización en Costa Rica. Un Proceso para el desarrollo con equidad territorial. Mideplan y Eurosocietal Unión Europea.

Martínez Baldares, 21 noviembre 2013 Desarrollo Urbano y Paisaje. Una radiografía de la GAM. Colegio de Arquitectos de Costa Rica

Martínez Baldares, Diciembre 5 de diciembre 2013 Panel: Desarrollo regional y ordenamiento del territorio. Foro Nacional "Ordenamiento Territorial en Costa Rica: Avances Recientes y Desafíos". MIVAH. UN Habitat, GIZ, UNED

Martínez Baldares, T. 2011 Nuevos Modelos de Fragmentación Territorial y su Impacto en el Paisaje Urbano y Cultural VI Foro de Debates Pueblos y



Culturas de Las Américas Universidad Nacional Costa Rica (UNA)  
Universidade do Estado do Rio de Janeiro. 22 junio.

Tomás Martínez Baldares. Plan Regional Urbano de la Gran Área Metropolitana de Costa Rica Avances Y Desafíos Eje: La transformación y la gestión de la ciudad sostenible. COLOQUIO INJAVIU 2011 “LA DIGNIDAD HUMANA EN LA CIUDAD LATINOAMERICANA: Reflexiones para un nuevo paradigma de intervención en el territorio “Pontificia Universidad Javeriana Bogotá, D. C. 26, 27, y 28 de Octubre de 2011.

Tomás Martínez Baldares. Nuevos Modelos de Fragmentación Territorial y su Impacto en el Paisaje Urbano y Cultural Eje: Paisaje y medio ambiente COLOQUIO INJAVIU 2011 “LA DIGNIDAD HUMANA EN LA CIUDAD LATINOAMERICANA: Reflexiones para un nuevo paradigma de intervención en el territorio “Pontificia Universidad Javeriana Bogotá, D. C. 26, 27, y 28 de Octubre de 2011.

Martínez Baldares, T. 2010. “Visión de los Paisajes Culturales en América Latina. Centroamérica y Costa Rica un proceso en Gestación.” Primer Encuentro – Taller Paisajes Culturales. Su comprensión, protección y gestión. Cartagena de Indias, Colombia. Patrimonio para el Desarrollo de AECID. 19 al 22 de octubre 2010.

Martínez Baldares, T. 2006. “La Densidad Urbana y su condición en la Gran Área Metropolitana” Ponencias organizadas por la Comisión de Urbanismo del Colegio de Arquitectos. Auditorio CFIA, San José 23 febrero.

Martínez Baldares, T. 2005. “El Proyecto PRUGAM y la propuesta de Observatorio Urbano metropolitano”. 2da Reunión Nacional de Observatorios Urbanos. 8-9 de diciembre del 2005. Veracruz México.

Martínez Baldares, T. 2004 “Propuesta del TREM (Tren Eléctrico Metropolitano) en la GAM, Costa Rica”. II Seminario Iberoamericano de Vías Verdes. 14-16 de julio Cartagena, Colombia

Martínez Baldares, T. 2004 “El Sistema Urbano Ambiental del PRUGAM” Ponencia. I Taller Nacional de Arborización Urbana. Comisión Interinstitucional de Foresta Urbana. FUNDATEC Zapote 30 junio.

## **Conferencias y otras participaciones orales**

Charla informativa para Tour operadores sobre la importancia del Centro Histórico de San José para el turismo nacional. Costa Rica Country Club 27 octubre 2017

Circuito con CICOP por el Paseo de los Museos Art City Tour 17 noviembre 2017 explicando el valor de recuperar los espacios públicos para los centros urbanos y su vinculación con el arte y la cultura.



<http://parqueopublico.com/2017/11/17/noche-en-blanco-todo-lo-que-tenes-que-saber-del-art-city-tour/>

Mesa Redonda: Paisaje Urbano Histórico y Revitalización de San José. Tomás Martínez y Alejandro Bonilla. Moderador Edgar Silva. Expotur 2017. Hotel real Intercontinental Escazú 9 mayo 2017. Expotur Centro Pedregal y hotel Real Intercontinental.  
<https://www.facebook.com/239173329438127/videos/1432026563486125/>

Revitalización del Centros Histórico de San José y su impacto en los espacios públicos. Congreso Internacional de construcción sostenible 2017. Hotel Radisson San José.

Revitalización del Centro Histórico de San José Circuitos de cultura, arquitectura y habitabilidad. X Encuentro de FUNDACULT Red de Acciones culturales de Entidades financieras y Empresas Iberoamericanas. San José Costa Rica 20-25 febrero 2017

Áreas Verdes públicas de Alajuelita y Desamparados. Conectores biológicos y de desarrollo humano. Ier Encuentro de Investigación y Extensión EAU 2017. 24 marzo Escuela de Arquitectura y Urbanismo

Martínez Baldares, T. 2016. Modelo de Centralidad Densa integral para un Desarrollo Urbano Climáticamente Inteligente. Foro Mundial de Recursos LAC y Congreso Internacional de Construcción Sostenible.WRF & GBCCR 2016. Hotel Wyndham, San José, Costa Rica Workshop 2: Urban planning for sustainable cities. 17 mayo 10:30 am.

Martínez Baldares, T. 2015 “Centralidades Densas Integrales CDI y planificación urbana estratégica en la conformación de una red de ecociudades” Economía Urbana Ciclo de Conferencias. Escuela de Economía Universidad de Costa Rica 19 noviembre 2015  
<https://www.youtube.com/playlist?list=PLjw9Ys2SsZSTtOuHAME16j0f-M830XiuE>

Martínez Baldares, T. 2015 “Centralidades Densas Integrales CDI y planificación urbana estratégica en la conformación de una red de ecociudades” Economía Urbana Ciclo de Conferencias. Escuela de Economía Universidad de Costa Rica 19 noviembre 2015

Martínez Baldares, T. 2015. Desarrollo urbano territorial en Costa Rica. Planificación de la GAM y Ciudades Ecoeficientes. MINAE. Diálogo Nacional de Transporte y Combustibles. Hotel Hyatt San José. 29 abril 2015

Martínez Baldares, T. 2014. “Perspectivas para la construcción de Ciudades Climáticamente Inteligentes en la GAM”. “Foro Acciones Mitigación Nacionalmente Apropriadas en Zonas Urbanas” 9 julio 2014. Hotel Crowne Plaza Corobicí. San José Costa Rica.



Martínez Baldares T. 2014. “Movilidad Urbana para el Plan Gam 2013” Feria del Ambiente, promoción de nuevos paradigmas de movilidad urbana. Edificio del Cuño Antigua Aduana, San José Jueves 6 de junio 2014.

Martínez Baldares T. 2013 “La Propuesta de Movilidad urbana del Plan GAM 2013” FEMETROM Foro: vialidad e infraestructura vial. 20 agosto 2013 Restaurante Fogo Brasil.

Martínez Baldares, T. 2011 ITCR, “Paisaje cultural, identidad cultural y turismo Amenazas en el territorio y nuevas opciones para la protección.” Agosto 4 2011. “Un intercambio sobre territorio, turismo y sostenibilidad” Escuela de Arquitectura y Urbanismo ITCR, Universidad Autónoma de Madrid.

Martínez Baldares, T. 2009. “Reorganización Urbanística de la GAM y su impacto en el sector inmobiliario” . Foro Cámara Nacional de Sociedades de Fondos de Inversión CNSFI. Club Unión, San José. Abril 2.

Martínez Baldares, T. 2009ITCR, “Un intercambio sobre territorio, turismo y sostenibilidad” “Paisaje cultural, identidad cultural y turismo Amenazas en el territorio y nuevas opciones para la protección.” Agosto 4 2011 Escuela de Arquitectura y urbanismo ITCR, Universidad Autónoma de Madrid.

Martínez Baldares, T. 2008. “Propuesta Regional Urbana para la GAM del Proyecto PRUGAM”. “La ciudad para la gente: descentralizada, autónoma, competitiva y con calidad de vida” Visita del Dr. Enrique Peñalosa Londoño exalcalde de Bogotá. Hotel Real Intercontinental. 22 de febrero.

Martínez Baldares, T. 2008. “El ordenamiento territorial urbano y su impacto ambiental. El caso de la GAM”. Congreso en Política Ambiental Internacional. Posgrado Centroamericano en Ciencias Políticas. Universidad de Costa Rica 10 al 14 de marzo.

Martínez Baldares, T. 2008. “Nuevo modelo urbano para la GAM”. Semana de la Construcción. Escuela de Ingeniería en Construcción Instituto Tecnológico de Costa Rica. 18-22 agosto.

Martínez Baldares, T. 2006. “El proceso de planificación del nuevo Plan GAM 2030”. Modelos Conceptuales para la Formación en Gestión Ambiental Urbana. UCR, MEP, CRUSA. Mini auditorio de Agronomía 22 noviembre.

Martínez Baldares, T. 2004. “Propuesta del TREM (Tren Eléctrico Metropolitano) en la GAM, Costa Rica”. II Seminario Iberoamericano de Vías Verdes. 14-16 de julio Cartagena, Colombia.

## IDIOMAS

Manejo instrumental del idioma inglés. Nivel B1 oral y escrito (Intermediate)

## PREMIOS Y DISTINCIONES



Federación Panamericana de Asociaciones de Arquitectos. Mención de Honor categoría Arquitecto en la Función Pública 2020

Graduación de Honor en la Maestría Académica en Diseño Urbano. Universidad de Costa Rica 2001.

## ORGANIZACIONES Y MEMBRESIA

Colegio federado de Ingenieros y Arquitectos de Costa Rica A-11106  
Consejo Profesional de Ingenieros y Arquitectos de Colombia COPNIA 80 425 090  
Federación Iberoamericana de Urbanistas

Membrecía Consejos Editoriales: Consejo editorial permanente o transitorio

Comité Técnico de la Bienal de Arquitectura 2018. Derecho a la Ciudad. Colegio de Arquitectos de Costa Rica. Aprobación Consejo de Escuela 10-2018 13 de marzo 2018 puntos

<http://www.bienalcostarica.com/>

Comité Técnico del Congreso de Arquitectura 2017. Movilidad Activa. Colegio de Arquitectos de Costa Rica. Aprobación Consejo de Escuela 10-2017 13 de marzo 2017 puntos 3.6

<https://www.congreso-cacr.com/comiteacute-organizador.html>

Comité Científico de World Resources Forum 2016. Green Building Council

<https://www.wrforum.org/pl-categs/scientific-committee-wrf-gbccr-2016/page/2/>

<https://www.wrforum.org/profile/prof-tomas-martinez-baldares/>

## COLABORACIONES ACADEMICAS INTERUNIVERSITARIAS

**Workshop Escuela de Arquitectura y Urbanismo del TEC, Graduate Program In Urban Design CCNY, Arquitectura Veritas, Pensylvania University. Design Studio Spring 2018. San José Costa Rica. 13 enero 2018.**

<https://www.tec.ac.cr/hoyeneltec/2018/02/28/sonar-mejor-san-jose-fin-taller-internacional-arquitectura>

**Institut d'Études Politiques de Rennes (Sciences Po Rennes) en Francia.** Taller de trabajo con la Cooperativa del Mercado de la Coca Cola con la asistencia de Maeva Courivard y Quentin Gombia pasantes, estudiantes de maestría del, bajo la supervisión de Tomás Martínez, docente e investigador de la Escuela de Arquitectura y Urbanismo del TEC y coordinador del proyecto Centro Histórico de San José. 14 Abril 2017

**Harvard Universtiy- Universidad del Diseño- PRUGAM.** "A Lo Que Vinimos" : Revitalization of Central San José, Costa Rica In 2007-2008 design studio led a group of students to San José, Costa Rica to consider the problems of urban expansion in a Colonial setting. Participating Harvard faculty: Peter Rowe, Raymond Garbe Professor of Architecture and Urban Design; Harvard University Distinguished Service Professor; Mark Mulligan, Adjunct Associate Professor of Architecture. Eduardo Brenes and Tomás



Martínez from PRUGAM give directions and orientation about urban planning in Costa Rica.

**Woodbury University. School of Architecture Los Angeles USA- PRUGAM. 2009.** Junio 2009 Give directions and orientation about urban planning in Costa Rica.

**Lund University- FUPROVI.** Charla y gira orientadora sobre la Gran Area Metropolitana para los alumnos del curso Convenio entre FUPROVI y el Housing Development Management de la Universidad de Lund para realizar el curso Internacional sobre Autoconstrucción. 2004

**Capacitación a Municipios de la GAM en el Uso de la Herramienta de Planificación Urbana Plan GAM 2013-2030.** Instituto Tecnológico de Costa Rica y Centro nacional de Alta tecnología CENAT. Febrero- abril 2013. 16 de 31 municipios.

## **PARTICIPACIÓN EN PROYECTOS, REDES, GRUPOS DE TRABAJO, ASOCIACIONES, COMITÉS EDITORIALES, OTROS.**

Puesto	Entidad	Año inicio	Año de término
Comité Técnico del Congreso de Arquitectura 2017. Movilidad Activa. Colegio de Arquitectos de Costa Rica	Colegio de Arquitectos de Costa Rica	2017	2017
Comité Científico de World Resources Forum 2016	Green Building Council	2016	2016
Comisión de Centro Histórico de San José (Coordinador)	Municipalidad San José	2014	2015 la fecha
Miembro Comisión de Construcción- Parque de La Libertad	Parque de La Libertad	2013	A la fecha
Consejo Asesor GEOGAM. Perspectivas del medio Ambiente Urbano	MIVAH	2005	2006
Miembro Comité Técnico Comisión de Regeneración y Repoblamiento de San José	MIVAH	2002	2003
Miembro Consejo Profesional de Ingenieros y Arquitectos de Colombia	COPNIA	1997	A la fecha

## **TESIS ASESORADAS COMO TUTOR**

### **Pregrado**

Diana Rojas Ugalde 2020 Epica Verde: Estrategia de recuperación del espacio público en el condominio la Verbena, e integración a la estructura verde del cantón de Alajuelita. Escuela de Arquitectura y Urbanismo. Instituto Tecnológico de Costa Rica.

Cristina Carvajal Chaves. 2019. Plan Proyecto del Distrito Barva. Escuela de Arquitectura y Urbanismo. Instituto Tecnológico de Costa Rica.



Fabiola Sanchez (2018). Parque Logístico y de Desarrollo para el Caribe. Escuela de Arquitectura y Urbanismo. Instituto Tecnológico de Costa Rica.

Aurelia Rodriguez Acuña. Recuperación de Espacios Públicos Subutilizados en Turrialba (2018). Escuela de Arquitectura y Urbanismo. Instituto Tecnológico de Costa Rica.

María Pineda (2017) "Plan Maestro e Infraestructura para el Parque Nacional Isla del Coco. Escuela de Arquitectura y Urbanismo. Instituto Tecnológico de Costa Rica.

Alexandra Solano (2017) Mercado Verde. Articulador Urbano Los Guido " Escuela de Arquitectura y Urbanismo. Instituto Tecnológico de Costa Rica.

Daniel Barrios Solis, (2016) "Plan de Revitalización del Casco Central de Escazú para la Conservación de su Patrimonio Urbano Arquitectónico". Escuela de Arquitectura y Urbanismo. Instituto Tecnológico de Costa Rica.

Gustavo Melendez y Jennifer Jimenez (2015) Propuesta de Intervención Urbano-Arquitectónica para la Modernización del Tren Interurbano del Gran Área Metropolitana, en el Trayecto Alajuela-San José. Escuela de Arquitectura y Urbanismo. Instituto Tecnológico de Costa Rica.

Andrés Muñoz Soto (2014). Centro de Cultura Popular. Equipamiento Multifuncional para el Banco Popular y Rescate del Conjunto Maroy- Jiménez de la Guardia. Escuela de Arquitectura y Urbanismo. Instituto Tecnológico de Costa Rica.

Alejandro González Prado. (2013) Diseño Arquitectónico para la Unidad de Intervención Policial. Ministerio de Seguridad Pública. Escuela de Arquitectura y Urbanismo. Instituto Tecnológico de Costa Rica.

Ricardo A. Sánchez Guillén (2012) Clínica Central y Centros de Salud Periféricos para la Población del Territorio Indígena Chirripó – Cabécar en Turrialba, Cartago. Escuela de Arquitectura y Urbanismo Instituto Tecnológico de Costa Rica.

Fiorella Garino Ramírez (2011) Plan Especial para la Realización de un Distrito Cultural en Barrio Escalante, San José. Escuela de Arquitectura y Urbanismo Instituto Tecnológico de Costa Rica.

José Cordero Ortiz (2010) Estacionamiento Disuasorio Periférico para la Ciudad de San José en el Sector de la Universidad Latina de San Pedro de Montes de Oca. Escuela de Arquitectura Instituto Tecnológico y Urbanismo de Costa Rica.

Marvin Rodriguez Arce (2009). Proyecto Estructurante Residencial para Renovación Urbana en el Distrito Hospital San José. Escuela de Arquitectura Instituto Tecnológico y Urbanismo de Costa Rica.

Jose Pablo Bulgarelli Bolaños. (2009) Plan Especial de Regeneracion Urbana Barrio Cuba

Marian Brenes Cerda (2008). Centro Cultural. Parque del Noreste: Escuela de Arquitectura y Urbanismo Instituto Tecnológico de Costa Rica.





Ana Luisa Vargas Jaubert (2008). Parque temático del Café. Parque del Noreste: Escuela de Arquitectura y Urbanismo Instituto Tecnológico de Costa Rica.

Isabel Córdoba Warner. (2007) Propuesta de rehabilitación urbana del eje ferroviario entre los cantones de Flores y Alajuela

Leonardo D'Avanzo Trejos. (2007) Mejoramiento Urbano. Urbanización la Libertad 1-2 Pavas. Escuela de Arquitectura y Urbanismo Instituto Tecnológico de Costa Rica.

### Posgrado

Casia Soto Montoya. (2014) "Compatibilidad de la Variable Ambiental en la Planificación Urbano Territorial de la Gran Área Metropolitana de Costa Rica". Magister en Gestión de Recursos Naturales y Tecnologías de Producción. TEC (Tutor)

Luís López Acuña (2013) "Estrategia para la Gestión de los Planes Reguladores Costeros Como Instrumento de Desarrollo Local" Maestría en Administración de Empresas. Universidad Estatal a Distancia UNED. (Lector)

Gabriela Molina Mainieri. (2007) The Role of Greenways in the Rebirth of the Urban Environment in San José, Costa Rica Chiba University Japón. Master's degree, Urban Landscape Design 2007 (Lector- asesor)

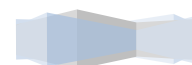
Rosibel Víquez Abarca (2006). Los Espacios Públicos Abiertos y los Adolescentes. Algunas Consideraciones para el Diseño Urbano. Escuela de Arquitectura Maestría en Diseño Urbano Universidad de Costa Rica. (Tutor)

### PARTICIPACIÓN EN CONCURSOS

- Concurso Nuevo Edificio Museo del Jade Instituto Nacional de Seguros. Enero 16 2012
- XI Bienal de Arquitectura Costa Rica 2012, Categoría Investigación. Nuevas tendencias de Nuevas Polis

### ACTIVIDADES PROFESIONALES ANTERIORES

Consultor en Diseño y Dibujo Arquitectónico	Contratado por la Defensoría de Los Habitantes para asistir a la arquitecta principal en el diseño y dibujo del nuevo edificio sede de la institución inaugurado en febrero del 2001
Consultor en Planificación Urbana	Contratado por el Gobierno de Costa Rica para conformar el equipo consultor para la elaboración del Plan Nacional de Desarrollo Urbano PNDU. 2001-2002
Profesional en Arquitectura	Contratado por la Compañía Nacional de Fuerza y Luz para integrar el Programa de Desarrollo Urbano coordinando el componente de Urbanismo y Vivienda. 2003
Coordinador de Planificación urbana y territorial	Coordinador de un equipo interinstitucional de 12 funcionarios a cargo de elaborar el nuevo Plan Regional de la Gran Área Metropolitana que reemplazará al Plan GAM de 1982. El Proyecto



	PRUGAM Es un proyecto bajo la rectoría del MIVAH y financiado por la Unión Europea.2004-2009.
Investigador para el Estado de las Ciudades en el Mundo 2010- 2011 UN Habitat	Investigador a cargo de enviar el reporte de diagnóstico y desarrollo de focus group de la ciudad de Cartago para el informe mundial del Estado de las Ciudades elaborado por Naciones Unidas. 2010.
Coordinador del componente arquitectónico y urbanístico del Proyecto de ampliación de la Planta Hidroeléctrica Anonos	La planta hidroeléctrica Anonos es la segunda planta de Costa Rica (1889) y una de las primeras de Centroamérica. La Compañía nacional de fuerza Y Luz pretende modernizar la planta pasando de 650 kw a 3,2 Mgw para lo cual se pretende también conservar los elementos de valor histórico y cultural. Encargado del proceso de levantamiento arquitectónico y colaboración para el museo histórico de la planta, procesos de contrataciones de obras civiles y seguimiento a los mismos. 2010
<b>Secretario Ejecutivo del Plan Nacional de Desarrollo Urbano.</b>	Funcionario de la Compañía Nacional de Fuerza y Luz en propiedad y profesor de la Escuela de Arquitectura y Urbanismo del Instituto Tecnológico de Costa Rica. Asignado, mediante convenio interinstitucional de préstamo, a tiempo completo para fungir como Secretarario Ejecutivo (mayo 2013-julio 2015)

## PROYECTOS ARQUITECTÒNICOS Y URBANOS

PROYECTO	LOCALIZACIÓN	AREA	PARTICIPACIÓN	CLIENTE	AÑO
<b>Edificio para la Defensoría de los Habitantes de Costa Rica</b>	Calle 22 entre avenidas 7 y 13 Barrio México San José.	2452 m2	Asistencia en Diseño arquitectónico y Dibujo	Defensoría de los Habitantes de Costa Rica	1999- 2000
<b>Red de Ciclo vías para Cartago</b>	Casco Metropolitano de Cartago	5,8 km	Diseño de anteproyecto	Automóvil Club de Costa Rica (ACCR)	2007-2008
<b>Cancha multiusos Barrio Bellotas</b>	Cantón: Alajuelita Distrito: San Felipe Barrio: La Aurora	600 m2	Diseño de anteproyecto  Inspección técnica	Asociación comunal Barrio Bellotas.	2010
<b>Estacionamiento sostenible Plantel Anonos</b>	San José Costa Rica distrito Matarredonda. Plantel Anonos CNFL	1120m2	Diseño de proyecto  Inspección técnica	Compañía Nacional de Fuerza y Luz	2011-2012
<b>Centro de Transferencia de Materiales y vías de acceso</b>	San José Costa Rica distrito Matarredonda. Plantel Anonos CNFL	250m2 y 110 m2 de vías con espacio público	Diseño de proyecto  Inspección técnica	Compañía Nacional de Fuerza y Luz	2012



<b>Casa Octaedro Casa de Habitación Mauricio Camacho</b>	Barrio El Trébol Zapote, San José. Costa Rica	170 m2	Diseño de proyecto arquitectónico  Dirección técnica	Mauricio Camacho Masis	2012
<b>Casa Martínez - Camacho</b>	La Unión de Tres Ríos	160m2	Diseño arquitectónico y Dirección Técnica	Tomás Martínez - Adriana Camacho	2003 - 2013

## REFERENCIAS

NOMBRE DE LA EMPRESA	CONTACTO	CORREO ELECTRÓNICO	TELÉFONO	FECHA INICIO	FECHA FIN DEL SERVICIO
<b>Centro Internacional de Gestión Urbana, CIGU, de Quito, Ecuador</b>	Jaime Vasconez	jvasconez@cigu.org cigu@cigu.org	Teléfono / fax: (5932) 2504 131 / 2558 668	11-06- 2009	15-10- 2009
<b>Ministerio de Vivienda y Asentamientos Humanos</b>	Fabio Ureña	ufabio@mivah.go.cr	22027900	01-02- 2004	15-02- 2010
<b>Fundación Ciudad Humana , Bogotá - Colombia</b>	Ricardo Montezuma	rmontezuma@ciudadhumana.org	5408222	2010	2010
<b>Instituto Tecnológico de Costa Rica</b>	Francisco Castillo	frcastillo@itcr.ac.cr	25509036	15-02- 2004	A la fecha continua
<b>Compañía Nacional de Fuerza y Luz</b>	Victor Solís Rodríguez	vsolis@cnfl.go.cr	22955418	10-02- 2003	2016
<b>Observatorio del Desarrollo Universidad de Costa Rica</b>	Álvaro Fernández	<a href="mailto:odd@ucr.ac.cr">odd@ucr.ac.cr</a> <a href="mailto:info@odd.ucr.ac.cr">info@odd.ucr.ac.cr</a>	25114878	02-06- 2005	22-03- 2006

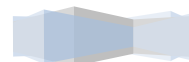
## PUBLICACIONES CIENTÍFICAS Y CULTURALES EN MEDIO COMUNICACIÓN MASIVA:

[https://www.teletica.com/183996\\_alajuelita-contara-con-parque-de-desarrollo-humano-para-fomento-recreacion-deporte-y-cultura](https://www.teletica.com/183996_alajuelita-contara-con-parque-de-desarrollo-humano-para-fomento-recreacion-deporte-y-cultura)

<https://presidencia.go.cr/comunicados/2018/01/parque-de-desarrollo-humano-fomentara-la-recreacion-el-deporte-y-la-cultura-en-alajuelita/>

<https://www.larepublica.net/noticia/turismo-en-san-jose-generaria-150-millones-al-ano>  
<https://www.tec.ac.cr/hoyeneltec/2018/02/28/sonar-mejor-san-jose-fin-taller-internacional-arquitectura>

<https://www.tec.ac.cr/hoyeneltec/2018/04/05/arquitectura-construye-conocimiento>



<http://www.laprensalibre.cr/Noticias/detalle/26759/278/san-jose-quiere-transformarse-en-un-centro-historico-de-interes-mundial>

<http://www.laprensalibre.cr/Noticias/detalle/26254/276/invertiran-¢100-millones-en-senalizacion,-aceras-y-calles-para-promocionar-san-jose-como-centro-historico>

<http://tecdigital.tec.ac.cr/servicios/hoyeneltec/?q=content/san-josé-renueva-su-historia-cultura-y-arquitectura-con-sello-tec>

<http://www.crhoy.com/proyecto-centro-historico-traera-recorridos-gratuitos-por-san-jose-y-tours-por-cementerios/>

<http://tecdigital.tec.ac.cr/servicios/hoyeneltec/?q=content/tec-presento-plan-para-revitalizar-el-centro-historico-de-san-jose>

<http://www.crhoy.com/esta-podria-ser-la-nueva-cara-de-san-jose-en-unos-anos/nacionales/>

<http://www.laprensalibre.cr/Noticias/detalle/73431/municipalidad-apoya-dar-nueva-cara-a-san-jose>

[http://www.nacion.com/vivir/tendencias/Proyecto-subutilizados-San-Jose-residencial\\_0\\_1588241277.html](http://www.nacion.com/vivir/tendencias/Proyecto-subutilizados-San-Jose-residencial_0_1588241277.html)

<https://www.crhoy.com/nacionales/tec-da-seguimiento-a-plan-de-ordenamiento-territorial/>

<http://www.inversioninmobiliariacr.com/index.php/noticias/noticias-nacionales/item/951-sistema-integrado-de-transporte-publico-solucionaria-colapso-vial>

<https://thecostaricanews.com/historic-downtown-district-san-jose-revitalized/>

<http://gobierno.cr/ministerio-de-cultura-construira-parque-de-desarrollo-humano-en-alajuelita/>

<https://www.larepublica.net/noticia/como-convertir-san-jose-en-una-ciudad-del-futuro>

<http://entrerayas.com/2017/06/sistema-integrado-de-transporte-publico-solucionaria-colapso-vial/>

[https://issuu.com/arquitectoscr/docs/revista\\_final\\_habitar\\_91\\_issu](https://issuu.com/arquitectoscr/docs/revista_final_habitar_91_issu)

<https://revistaconstruir.com/sistema-transporte-publico-integrado-seria-una-solucion-colapso-vial-costa-rica/>

<https://youtu.be/thLnGx-fjJ0> Reportaje Lizeth Castro agosto 2017

<http://www.repretel.com/actualidad/impulsan-rescate-de-barrios-amon-y-otoya-87089>

<https://www.tec.ac.cr/hoyeneltec/2017/08/08/amon-otoya-barrios-josefinos-alma-hay-proteger>

<https://www.tec.ac.cr/hoyeneltec/2017/09/12/mercado-borbon-se-renovara-apoyo-tec>

<https://www.crhoy.com/nacionales/mercado-borbon-renovara-sus-instalaciones/#>

<https://www.larepublica.net/noticia/tec-respaldara-remodelacion-del-mercado-borbon>

<http://news.co.cr/project-aims-remodel-three-markets-san-jose-costa-rica-attract-tourism/66037/>

[http://www.nacion.com/vivir/arquitectura/mercados-josefinos-transformarian-atractivo-turistico\\_0\\_1659834044.html](http://www.nacion.com/vivir/arquitectura/mercados-josefinos-transformarian-atractivo-turistico_0_1659834044.html)



<https://www.tec.ac.cr/hoyeneltec/2017/09/29/plan-gam-mejore-ordenamiento-urbano>

[https://issuu.com/arquitectoscr/docs/digital\\_92\\_habitar](https://issuu.com/arquitectoscr/docs/digital_92_habitar)

